

Factura

MARÍA DEL ROSARIO, ALONZO ALVA DE AGUSTIN

Nit Emisor: 12101443

MARIA DEL ROSARIO ALONZO

14 AVENIDA 15-66 RESIDENCIALES PETAPA II, zona 7, San Miguel
Petapa, GUATEMALA

NIT Receptor: 3440273

Nombre Receptor: MINISTERIO DE AGRICULTURA GANADERIA Y
ALIMENTACION

NÚMERO DE AUTORIZACIÓN:

BF04889E-F8AE-4EFD-A41C-1B0CFB91D1A8

Serie: BF04889E Número de DTE: 4172173053

Numero Acceso:

Fecha y hora de emision: 26-feb-2021 07:07:39

Fecha y hora de certificación: 01-feb-2021 07:07:39

Moneda: GTQ

#No	B/S	Cantidad	Descripcion	P. Unitario con IVA (Q)	Descuentos (Q)	Total (Q)	Impuestos
1	Servicio	1	Por servicios profesionales prestados al Ministerio de Agricultura, Ganadería y Alimentación, según contrato administrativo No. 2021-1-4-1529, correspondiente al mes de febrero de 2021	8,250.00	0.00	8,250.00	IVA 883.928571
TOTALES:					0.00	8,250.00	IVA 883.928571

CANCELADO

* Sujeto a pagos trimestrales ISR

Datos del certificador

Superintendencia de Administracion Tributaria NIT: 16693949



[Handwritten signature]



[Handwritten signature]
INGENIERO
DAVID ISHAC GOMEZ GOMEZ
SUB-DIRECTOR GENERAL



[Handwritten signature]
Licda. Pahola Méndez Mata
DIRECTORA

Instituto Geográfico Nacional - IGN-

Información del DTE



Régimen de Factura Electrónica en Línea Verificación de Documento Tributario Electrónico

Factura (FACT)	
EMISIÓN	
Fecha Emisión:	26/02/2021 07:07:39
Emisor:	12101443 - MARÍA DEL ROSARIO, ALONZO ALVA DE AGUSTIN
Establecimiento:	2 - MARIA DEL ROSARIO ALONZO
Receptor:	3440273 - MINISTERIO DE AGRICULTURA GANADERIA Y ALIMENTACION
Monto Total:	GTQ 8,250
No. de acceso:	
CERTIFICACIÓN	
Autorización:	BF04889E-F8AE-4EFD-A41C-1B0CFB91D1A8
Serie:	BF04889E
Número del DTE:	4172173053
ACEPTACIÓN SAT	
Acuse de recibo:	FCID202120210201T07:07:4006:00BF04889EF8AE4EFDA41C1B0CFB91D1A8
Fecha de la consulta:	01/02/2021 07:14:40

NOTA: Si la información no coincide con el documento que tiene en su poder, denúncielo aquí:

<https://portal.sat.gob.gt/portal/denuncias/>

INFORME DE MENSUAL DE ACTIVIDADES

PERÍODO: FEBRERO 2021 ✓

REGLÓN: "029 Otras Remuneraciones de Personal Temporal"

OBJETO: "APOYAR LA VALIDACION EN CAMPO DE LA CLASIFICACION DEL USO Y COBERTURA DEL SUELO, DE LA CARACTERIZACION URBANA DE LAS ZONAS (3) TRES Y 4 (CUATRO) DE AYUTLA CIUDAD TECUN UMAN, SAN MARCOS, Y VALIDACION DE CAMPO LA CLASIFICACION DE USO Y COBERTURA DEL SUELO, DE LAS ZONAS 1 (UNO) y 2 (DOS) DEL MUNICIPIO DE SANTA LUCIA COTZUMALGUAPA, ESCUINTLA; ASI COMO EN LAS COMISIONES ASIGNADAS PARA EL INTERIOR DEL PAIS, EN LAS CUALES SE REALICEN ACTIVIDADES INHERENTES A LAS COMPETENCIAS INSTITUCIONALES".

TIPO DE SERVICIO: Profesionales

PRESTADO EN: Instituto Geográfico Nacional.


No. DE CONTRATO: 2021-1-4-1529 ✓

PLAZO DE CONTRATO: Del 04 de enero al 30 de Abril de 2021.

En cumplimiento a la cláusula segunda del contrato administrativo número 2021-1-4-1529 suscrito con mi persona, presento ante usted el informe mensual de actividades realizadas:

1. **Apoyo profesional en la digitalización de la integración de información de campo** Del, Del municipio de Ayutla San Marcos, municipio de Santa Lucia Cotzumalguapa, Escuintla, de las áreas densamente edificadas, para determinar el cubrimiento cartográfico, orto fotográfico y realizar investigación bibliográfica.

Actividad: Se apoyó en la digitalización del mapa vectorial del área urbana del municipio de Ayutla San Marcos, que corresponde a la zona cuatro, utilizando el software Arc Map, a una escala en pantalla 1:600.



Resultados: Digitalización del mapa vectorial del área urbana del municipio de Ayutla San Marcos, que corresponde a la zona cuatro, utilizando el software Arc Map, a una escala en pantalla 1:600; a fin de obtener mejor resolución y aumentar el detalle de las construcciones de dicha zona.

- 2. Apoyo profesional en la digitalización del mapa base vectorial del área urbana del municipio de Malacatán San Marcos, municipio de Panajachel, Sololá, así como del diseño y la impresión de los mapas preliminares que serán objeto de clasificación en campo.**

Actividad: Se apoyó en la digitalización del mapa vectorial del área urbana del municipio de Malacatán, departamento de San Marcos.


Resultados: Digitalización corresponde a la zona dos (2) utilizando el software Arc Map, a una escala en pantalla 1:600; a fin de obtener mejor resolución y aumentar el detalle de las construcciones de dicha zona.

- 3. Apoyo profesional en la realización de recorridos de campo para la clasificación del uso del suelo urbano de las zonas del municipio de Ayutla San Marcos, las zonas tres (3) y cuatro (4); y del municipio de Santa Lucia Cotzumalguapa, zonas uno (1) y 2 (dos).**

Actividad: Se apoyó en la clasificación que será objeto de estudio para el plan de trabajo, con una distribución de 10 mapas preliminares.

Resultados: Mapas preliminares de la zona tres (3) que serán validados y clasificados por los técnicos de la División de Información Geográfica, en campo, del área urbana del municipio de Ayutla, Tecún Umán departamento de San Marcos.

- 4. Apoyo profesional en la integración de la información obtenida en campo del uso del suelo urbano de los municipios de Ayutla, San Marcos; Santa Lucia Cotzumalguapa,**



5. Otras actividades que le fueren asignadas por la autoridad superior.

Actividad: Se apoyó en reuniones presenciales con el personal del Instituto de Cambio Climático, sobre la verificación a utilizarse en la leyenda y códigos que llevara la base de datos.

Resultados: Estudio geomorfológico que comprende el área, para la vertiente del océano pacífico.

Actividades: Se apoyó en la georreferenciación y digitalización de las hojas Cartográficas:


Resultados: Digitalización de dos hojas cartográficas, Alotenango 2059-III, Tecojate 1957-IV, a escala 1:50.000, para el Proyecto Captación de Agua de la Vertiente del Pacífico.

Actividades: Se apoyó, en asesoramientos al personal de nuevo ingreso.

Resultados: Inducción sobre las metodologías de los proyectos a realizarse en la División de Información Geográfica.

Actividad: Participación en el consejo Técnico Administrativo.

Resultados: Presentar las proyecciones correspondientes al primer trimestre del año 2021

F. 
Inga. MARIA DEL ROSARIO ALONZO ALVA DE AGUSTIN
No. DPI. 1715838921301
Teléfono 59548044

f. 
INGENIERO
DAVID ISAAC GOMEZ GOMEZ
SUB-DIRECTOR GENERAL




Licda. Páhola Méndez Mata
DIRECTORA
Instituto Geográfico Nacional - IGN -